











ROUTE BESCHRIJVING

Routebeschrijving naar Casa Onda met eigen vervoer

LET OPI: Mocht u met navigatieapparatuur rijden, dan kunt u deze instellen op Strada del Soccorso, plaats Scapezzano of Senigallia. U dient uw navigatie niet in te stellen op Strada Comunale Canella-Roncitelli want dan komt u boven ons huis uit op een onbegaanbare weg!



1		Komend vanuit Pescara of vanuit Bologna op de A14 neemt u de afslag Senigallia. U neemt de bocht die u naar de tolpoorten leidt.	
2		U betaalt tol. U neemt de meest rechtse rijstrook voor contante betaling.	
3		Na tolpoorten volgt een (ovaal vormige) rotonde. U houdt bij de rotonde links aan en slaat dus links af. U volgt het bord 'Corinaldo'.	
4		U rijdt door tot de volgende rotonde (+/- 500 meter).	
5		Bij de rotonde neemt u de eerste afslag rechts. De borden geven aan: 'Roncitelli 6 km', 'Brugnetto 6 km' etc.	
6		U rijdt ongeveer een kilometer rechtdoor. Vervolgens volgt een lange flauwe bocht naar links.	
7		Neem de eerst volgende afslag naar rechts. De borden geven aan: 'Ospedale', 'Crematero', 'Borgo Catena'	
8		Na de afslag draait de weg bijna 180 graden naar rechts. U blijft deze weg ongeveer 1,5 km volgen. Links van u zijn heuvels, rechts van u is het landschap vlak. Na ongeveer 1 km verschijnt aan de rechterkant het witte bord: 'Osteria Da Adamo'. Dit is een restaurant. Volg later deze afslag (zie afslag punt 9).	
9		Na 1,5 km slaat u linksaf. Aan de linkerkant van de weg (bij de kruising) ziet u het bord: 'Cimitero delle grazie'. Dit is een begraafplaats. Dit is tevens de afslag naar het restaurant 'Osteria Da Adamo'.	
10		De weg volgt nu enkele honderden meters recht omhoog. Er volgt een soort T-splitsing. U houdt links aan aangezien rechts een doodlopende weg is. (Na tientallen meters treft u links de begraafplaats.) U blijft deze weg alsmaar volgen.	
11		U blijft deze weg volgen. De weg loopt voornamelijk omhoog. De weg heeft af en toe een flauwe bocht naar links of rechts. Links en rechts van de weg treft u af en toe een huis.	
12		Er volgt een Y-splitsing. U houdt slaat links af. U volgt het witte bord 'Antica Armonia'. De weg loopt omhoog en wordt smaller.	
13		Na ongeveer 100 meter volgt een nieuwe splitsing. U houdt rechts aan (de weg loopt rechtdoor). U volgt nog steeds het witte bord 'Antica Armonia'. De weg wordt onverhard.	

14		U volgt de onverharde 'witte' weg tot de eerst volgende kruising. U komt uit bij rode brievenbussen. U slaat linksaf. U volgt nog steeds het witte bord 'Antica Armonia'.		
15		U moet deze weg helemaal volgen (rechtdoor). Ondertussen rijdt u langs een afslag (rechts) die naar Antica Armonia leidt. U volgt dit bord dus niet meer. Uiteindelijk komt u bij een wit huis uit waar de vlag 'PACE' hangt.		
16		Bij het witte huis blijft u rechts aanhouden. LET OP! De weg loopt vanaf dat moment steil naar beneden.		
17		Vanaf deze steile helling kunt u Casa Onda links zien liggen. Beneden aan de weg volgt een splitsing. U houdt links aan. De weg loopt steil links omhoog en vervolgens weer naar beneden.		
18		Na enkele tientallen meters bent u gearriveerd bij Casa Onda.		